





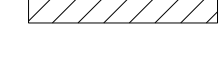


ÚSTÍN

ÚZEMNÍ PLÁN - NÁVRH

- OSTATNÍ PRVKY**
-  hranice řešeného území
 -  hranice katastru
 -  hranice zastavěného území k 13.2.2008
 -  hranice zastavitelné plochy
 -  hranice plochy přestavby
 -  územní rezervy
 -  plocha, kde změnu prověřit územní studie

ARCHITEKTONICKÁ KANCELÁŘ - Ing. arch. Vanda CIZNEROVÁ Labská 25, 625 00 BRNO, tel./fax: +420 547 241 407, E-mail: ciz@nexta.cz		
Objednavatel: Obec Ústín	Stupeň: ÚPD	Zak. č.: 26/2007
Kraj: Olomoucký	Měřítko: 1 : 5000	Datum: 07/2009
Autorský kolektiv: Ing. arch. Vanda Ciznerová Ing. Miroslava Števelkové Ing. Eliška Zimová Ing. Dalibor Dušek Ing. Jaroslav Čpátek Roman Staněk	urbanismus, ZPF doprava životní prostředí, ÚSES vodní hospodářství, plyn energetika, spoje digitální zpracování	Ražba: Podpis:
Název akce: ÚZEMNÍ PLÁN ÚSTÍN - NÁVRH		